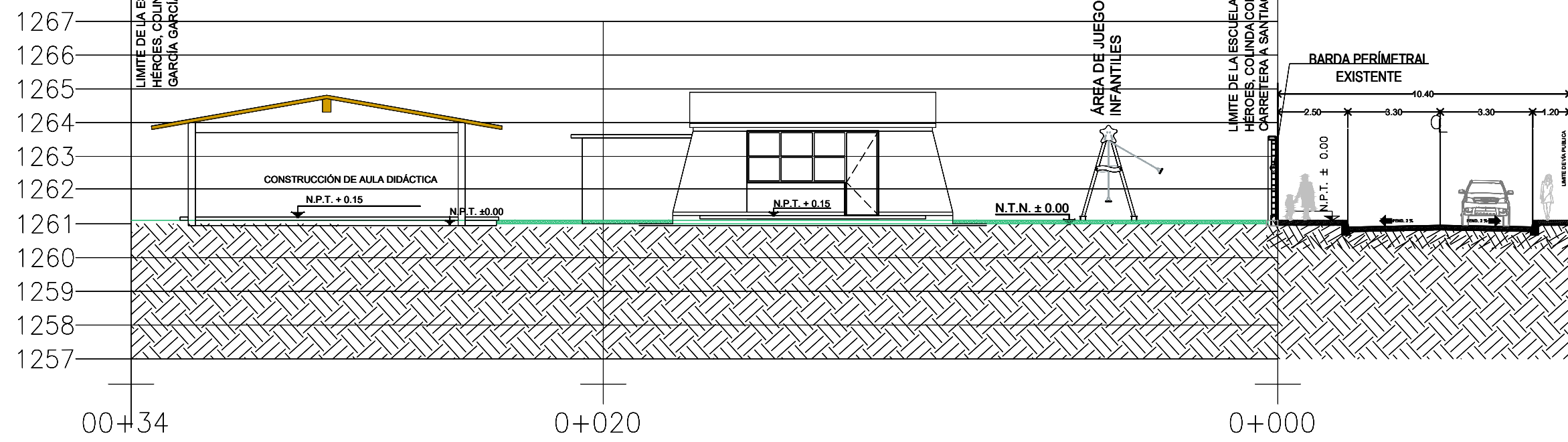
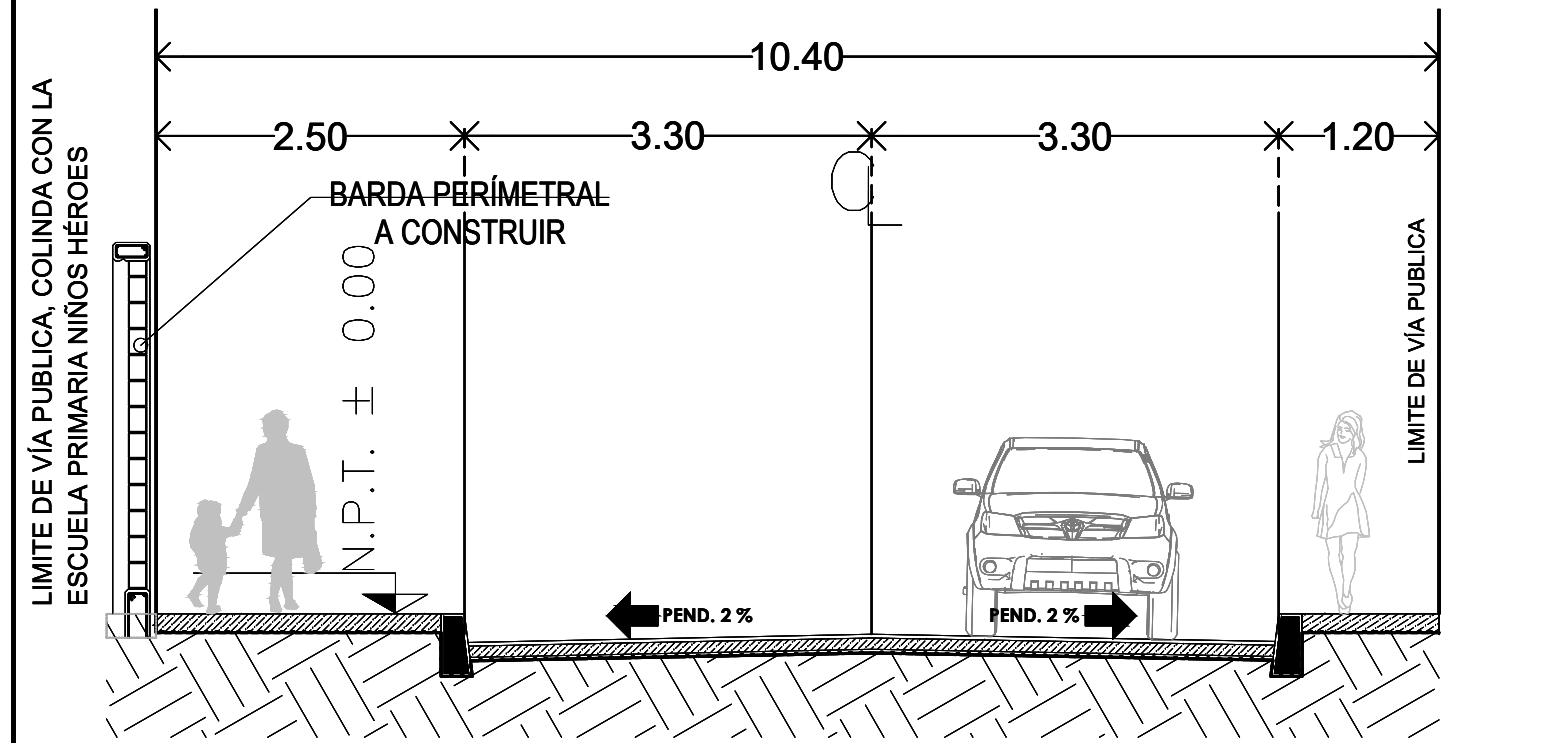


CORTE X-X'  
CORTE LONGITUDINAL  
ESC. 1:150

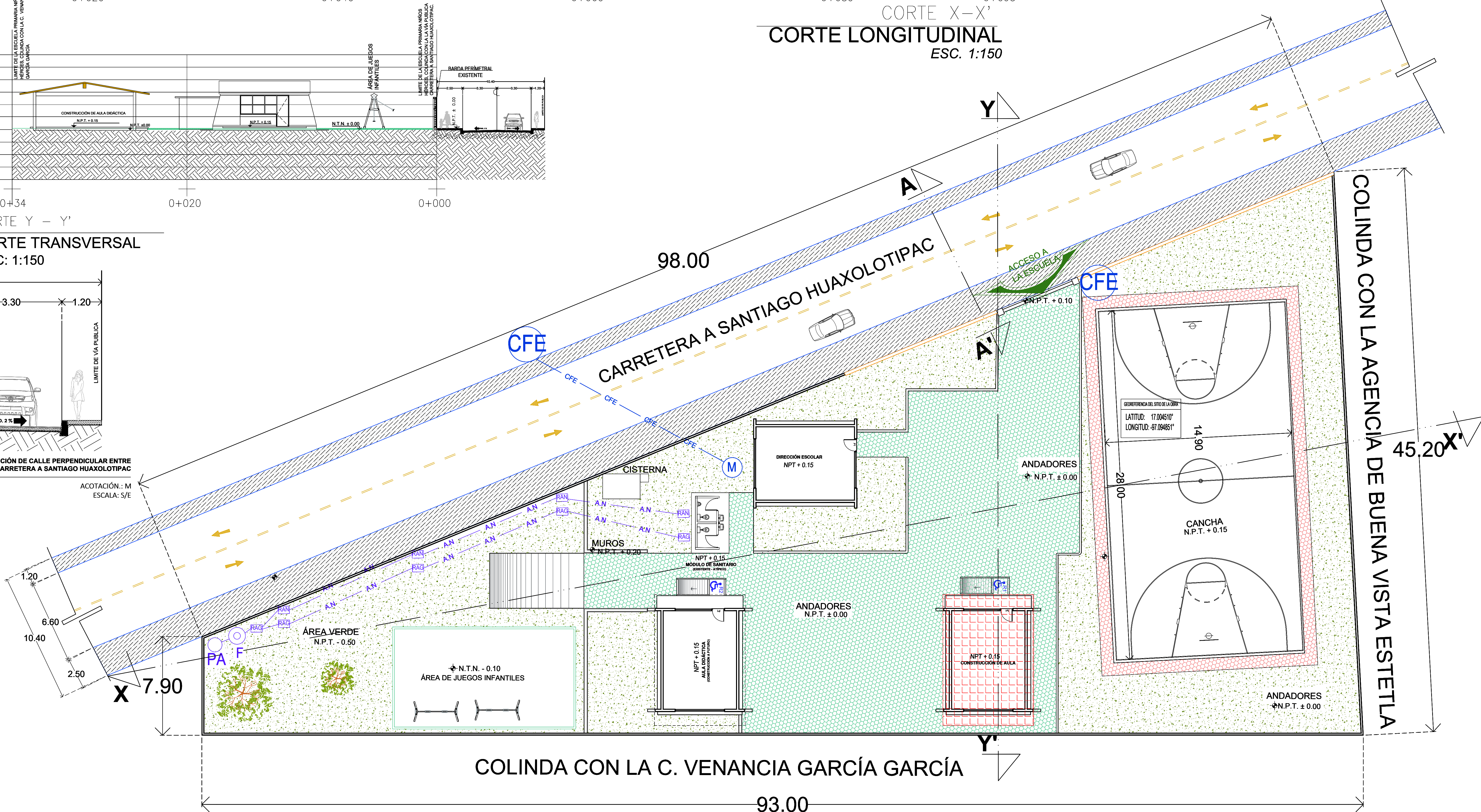


CORTE Y-Y'  
CORTE TRANSVERSAL  
ESC. 1:150

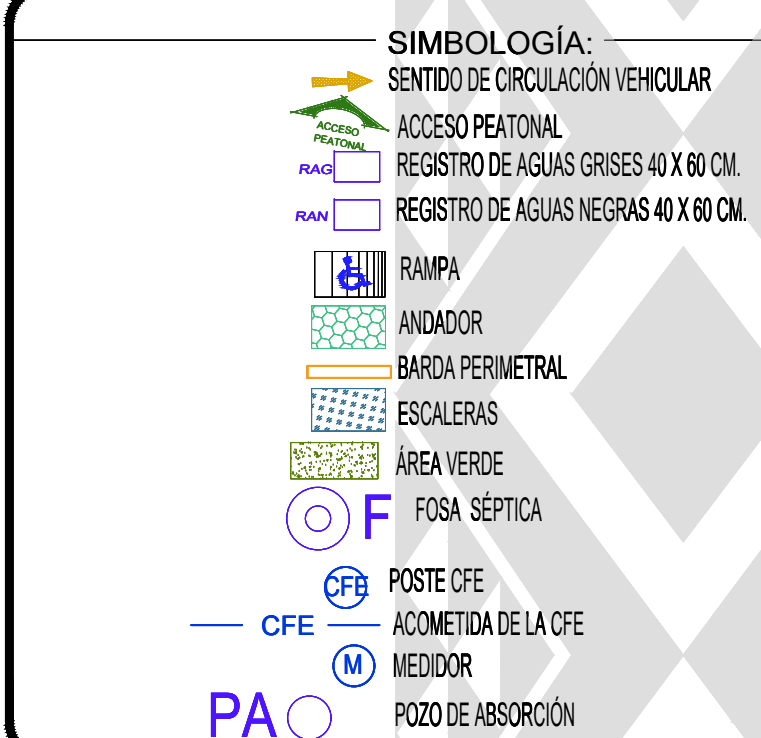
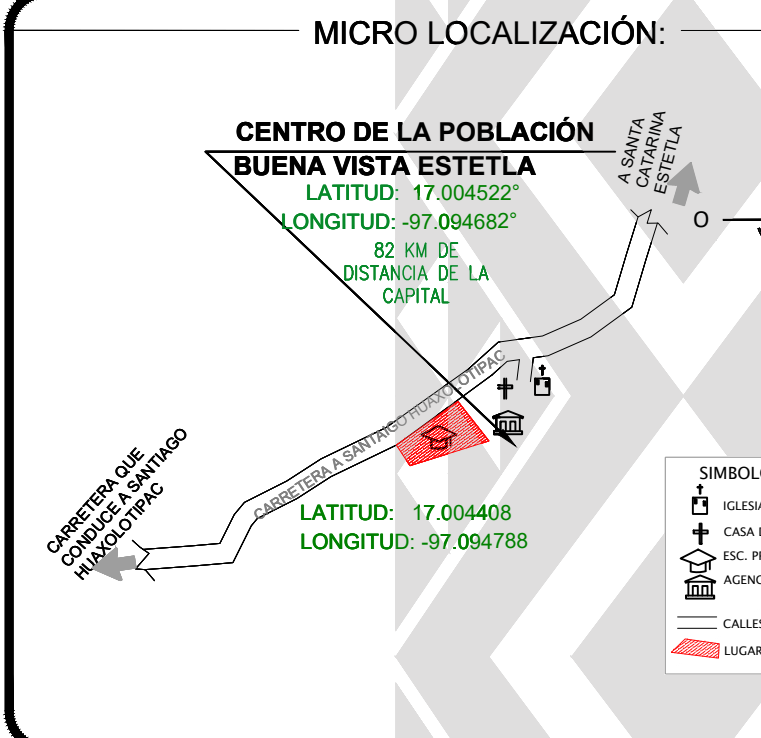
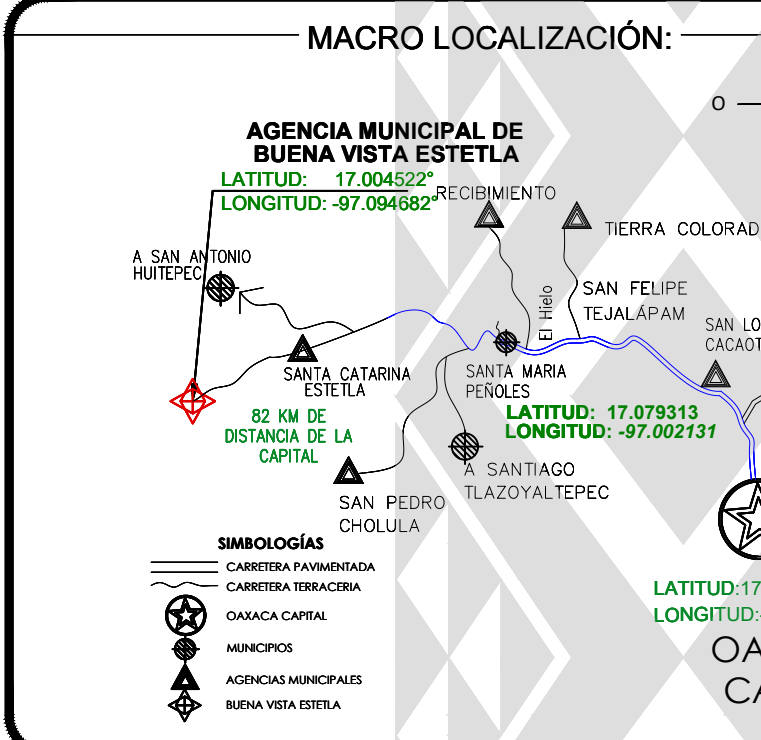


SECCIÓN A - A' PROPUESTA DE CONSTRUCCIÓN DE CALLE PERPENDICULAR ENTRE EL PREDIO DE LA ESCUELA Y LA CARRETERA A SANTIAGO HUAXOLOTPAC

ACOTACIÓN: M  
ESCALA: S/E



## PLANO ARQUITECTÓNICO DE CONJUNTO GENERAL



ING. SALOMÓN JARA CRUZ  
GOBERNADOR CONSTITUCIONAL DEL ESTADO DE OAXACA  
ING. NETZAHUALCÓYOTL SALVATIERRA L  
SECRETARIO DE INFRAESTRUCTURAS Y COMUNICACIONES

DEPARTAMENTO DE ESTUDIO  
MTRO. MARCO ANTONIO MATADAMAS NIÑO  
DIRECTOR DE ESTUDIOS Y PROYECTOS  
MTRO. LUIS ALBERTO GÓ  
JEFE DEL DEPARTAMENTO

NOMBRE DE LA OBRA:  
CONSTRUCCIÓN DE AULA DIDACTICA EN LA PRIMARIA "CURSO COMUNITARIO DE EDUCACIÓN MESTIZA", CLAVE: 20KPR1574N, EN LA LOCALIDAD VISTA ESTETLA, MUNICIPIO DE SANTA MARÍA PE

UBICACIÓN:  
MUNICIPIO: SANTA MARÍA PEÑOLES  
DISTRITO: ETILA  
LOCALIDAD: BUENA VISTA ESTETLA  
REGION: VALLES CENTRAL  
AUTORIDADES MUNICIPALES:  
C. ROMÁN RAMÍREZ CHÁVEZ  
PRESIDENTE MUNICIPAL  
C. VIRIDIANA RAMÍREZ R  
SECRETARIA MUNIC

DATOS DE TÉCNICO RESPONSABLE:  
FECHA:  
20/07/23  
ESCALA:  
LA INDICADA  
ACOTACIÓN:  
METROS

TIPO DE PLANO:  
ARQUITECTÓNICO  
CONJUNTO  
GENERAL

CLAVE DE PLANO:  
31  
No. PLANO:  
1/0.